




















ESSIPIT



-  POINT DE RASSEMBLEMENT
ASSEMBLY POINT
-  ACCUEIL
MAIN OFFICE
-  BLOC SANITAIRE / EAU POTABLE
SANITARY BLOCK / DRINKING WATER
-  POUBELLE / RECYCLAGE / COMPOST
GARBAGE / RECYCLING / COMPOST
-  KAYAK DE MER
SEE KAYAKING
-  STATIONNEMENT
PARKING
-  POINT DE VUE
VIEWING AREA
-  TERRASSE COMMUNE
PICNIC AREA
-  TOILETTE SÈCHE
DRY TOILET
-  SENTIER PÉDESTRE
TRAIL - 600M
- SECTEUR DE L'ANSE
- SECTEUR DU BOISÉ
- SECTEUR DE LA POINTE
- SECTEUR MIRADOR
-  PETIT CAMPEUR (- 22 pieds)
SMALL RV (- 22 FEET)
-  PRÊT-À-CAMPER
READY-TO-CAMP
-  REFUGE
RUSTIC SHELTER
-  REFUGE BLEU
BLUE SHELTER
-  SITE SUR PLATE FORME
PLATFORM
-  SITE SUR PLATE FORME
NON RECOMMANDÉ AUX
FAMILLES AVEC ENFANTS
DE MOINS DE 10 ANS
PLATFORM NOT RECOMMENDED
FOR FAMILIES WITH CHILDREN
UNDER 10 YEARS
-  SITE SUR SABLE
SANDY SITE
-  ZONE INTERDITE
FORBIDDEN ZONE

